



РЕПУБЛИКА СРБИЈА

РЕПУБЛИЧКИ СЕИЗМОЛОШКИ ЗАВОД

11000 Београд, Ташмајдански парк б.б., ПФ 16

тел./факс: 3227-013, 3030-696, 3035-740,  
3034-227, 3035-718, 3034-225

E-mail: [seismo@seismo.gov.rs](mailto:seismo@seismo.gov.rs); <http://www.seismo.gov.rs>

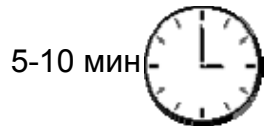
# Процена угрожености од земљотреса критичне инфраструктуре

## Брзо извештавање

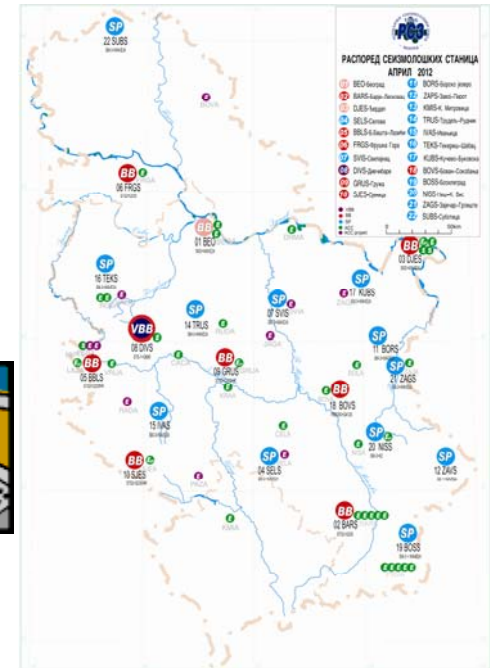
Степа Петровић Чачић  
[stepa.cacic@seismo.gov.rs](mailto:stepa.cacic@seismo.gov.rs)

# Функција сеизмичког аларма

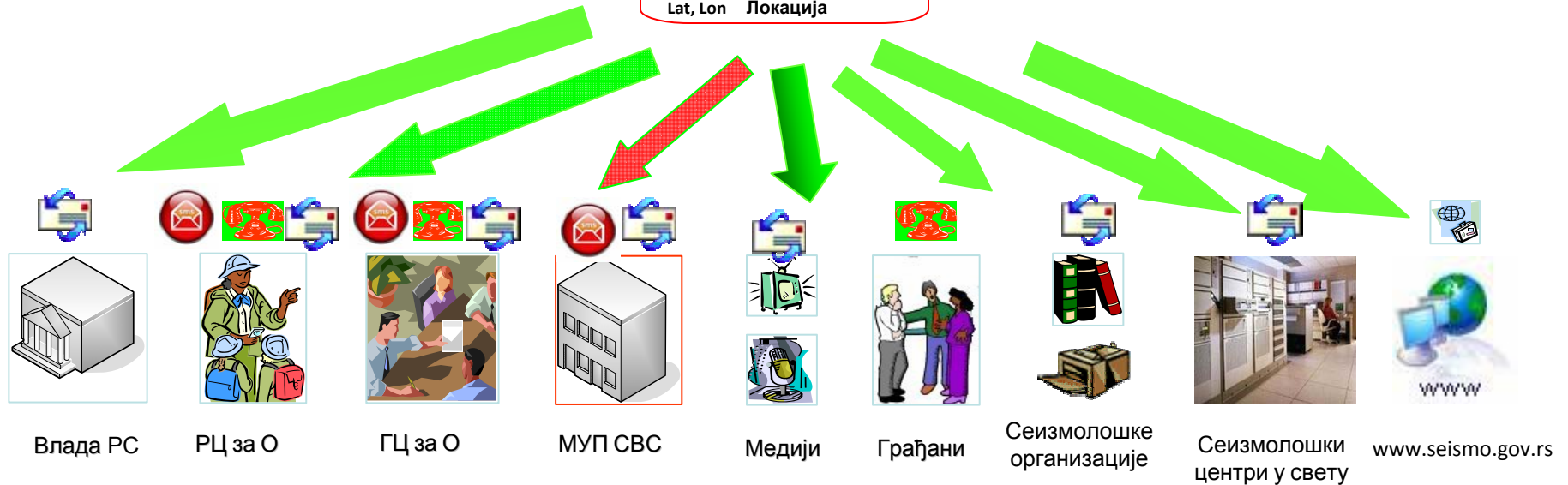
издаје се са циљем ублажавања социјалних и економских последица од оштећења изазваних јаким земљотресом



SMS, Email 1-2  
МИН



Датум    Време  
Магнитуда, Интензитет  
Lat, Lon    Локација





Аутоматско слање **електронске поруке** о догођеном земљотресу

Успостављен је систем за аутоматско слање електронске поруке о догођеном земљотресу.

порука постаје доступна у временском периоду од 1-2 минута након земљотреса.

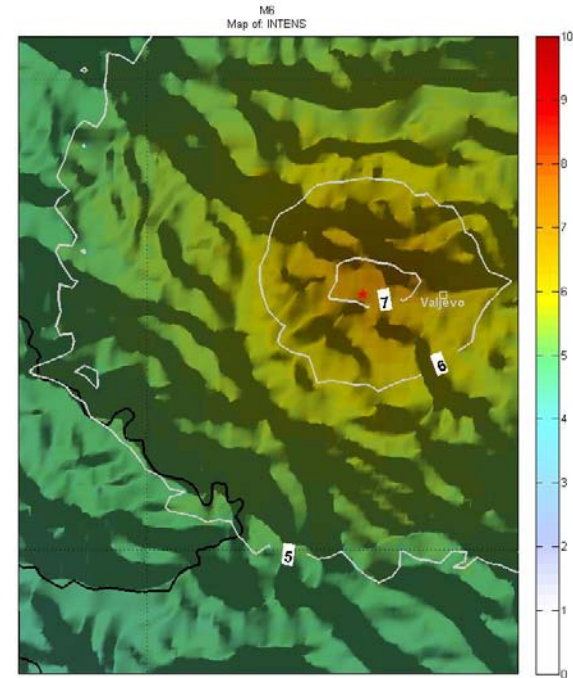
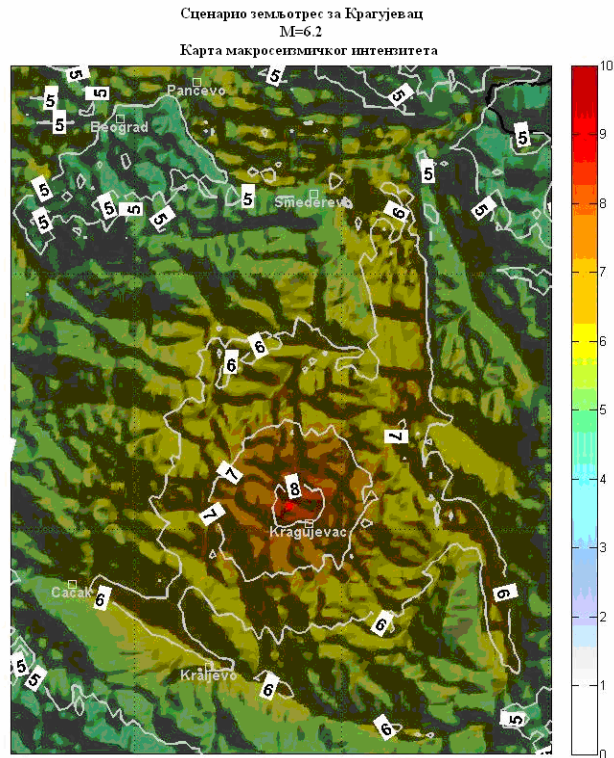
- реализовано је слање електронске поруке
  - Сектору за ванредне ситуације Муп-а Србије (на 4 адресе ),
  - Центру за обавештавање и јављање (на 3 адресе ),
  - медијима (на 7 адреса ) и
  - запосленима у Заводу.



## Аутоматско слање **СМС поруке**

- Порука која садржи информације о параметрима прелиминарне аутоматске локације земљотреса лоцираних на територији Србије
  - Време догођеног земљотреса по GMT
  - Локација Lat, Lon
  - M
  - Локација – Најближе веће место
- СМС порука се шаље 1 -2 минута након земљотреса на бројеве мобилних телефона у
  - Сектор за ванредне ситуације Муп-а Србије (на 12 бројева ),
  - Центру за обавештавање и јављање (на 2 броја ) и
  - запосленима у Заводу.

# Теоријска карта макросеизмичког ИНТЕНЗИТЕТА



Дистрибуција интензитета  
**сценарио** земљотреса за  
Крагујевац и Ваљево